

Областной конкурс творческо-исследовательских работ
«Туристическое агентство»

Муниципальное автономное общеобразовательное учреждение
«Средняя общеобразовательная школа №9» города Тамбова

Номинация «Экскурсия по любимому краю»

Прогулка по Тамбову

Подготовил:

Плаксина Елизавета Олеговна
Учащаяся 7 А класса,
МАОУ СОШ №9
Город Тамбов, Кронштадтская, 83, 39026
город Тамбов, Комсомольская, 163, кв. 2, 39026
89158667689
mega.likunya@mail.ru

Руководитель:

Медведева Юлия Владимировна
Учитель географии МАОУ СОШ №9,
Город Тамбов, Кронштадтская, 83, 39026
89537020487:
med-u- 1975@mail.ru

Город Тамбов – 2017 год

Технологическая карта экскурсии

Авторы-разработчики: Плаксина Елизавета

Название экскурсии. Прогулка по Тамбову.

Целевая группа. Аудитория посетителей самая широкая, от дошкольников до людей преклонного возраста.

Сезонность. Круглогодично

Протяженность 3, 24 км

Продолжительность 3 ч 30 мин

Аннотация.

Цель. На материале экскурсии познакомить с историческим прошлым, настоящим и будущим города.

Задачи. Познакомить с достопримечательностями города на данном маршруте, с разнообразными названиями улиц нашего города и историей происхождения некоторых из них.

Развить познавательный интерес к изучению родного края.

Создать хорошее настроение.

В данной работе рассматривается актуальная тема развития краеведческого подхода в изучении родного края, в популяризации исторических знаний. Большинство людей нашего города в силу своей занятости и суетности жизни мало задумываются над названиями городских улиц, по которым мы передвигаемся ежедневно: ездим, прогуливаемся, спешим по делам. А между тем, практически каждое название хранит удивительную историю - историю возникновения тех самых улиц, историю тех секретов и легенд, которые хранятся в их первостепенных, родных, исторических названиях, связанных с событиями или фактами родного края. Автором исследования выявлены и проанализированы наиболее известные в информационном и культурном плане достопримечательности этой местности и разработан экскурсионно-туристический маршрут, включающий популярные объекты для экскурсионного показа, а также растущие и

развивающиеся улицы Тамбова, иногда забытые и неизвестные. Это тематическая экскурсия.

Характеристика маршрута. Кольцевой. Способ передвижения посетителей по маршруту – пешеходный.

Требования к режиму пребывания на маршруте соответствуют общим требованиям соблюдения техники безопасности на городских и природных территориях.

Объекты показа. МАОУ СОШ №9 – улица Базарная – улица Кирова – улица Карла Маркса (современное здание туристического агентства «Эконом Тур») - улица Лермонтовская – сквер им. М Ю. Лермонтова (памятник М.Ю. Лермонтова) – улица Лермонтовская – улица Советская - Покровский собор (Церковь Иоанна Богослова) – улица Кронштадтская - особняк Нарышкиных - Римско-католический храм Воздвижения Святого Креста – улица Кронштадтская – МАОУ СОШ №9.

Программа маршрута.

Обеспечить достаточную информативность экскурсии по пути к основным объектам, связанных с главной темой экскурсии.

Обеспечить экскурсантов необходимым количеством свободного времени для фотографии.

Убедиться что группа в полном составе на каждом объекте маршрута.

Произвести логическое окончание экскурсии.

Дни недели проведения экскурсии: суббота, воскресенье.

10. 00 Объект №1 МАОУ СОШ №9. Сбор группы. Провести знакомство с группой. Краткий инструктаж о поведении во время экскурсии. Безопасный переход через транспортные магистрали .

10. 15 Знакомство с историей Введенской церкви, на месте которой построена школа. Показ слайда Введенской церкви.

10. 30 Начало движения по маршруту – ул. Базарная. Знакомство с историей названия.

10. 40 Маршрут по ул. Кирова. Знакомство с историей названия

10. 55 Маршрут по ул. Карла Маркса. Знакомство с историей названия. Современное здание туристического агентства «Эконом Тур». Пешеходный переход через улицу Лермонтовская.

11. 00 Улица Лермонтовская. Знакомство с историей названия.

11. 05 Сквер имени М.Ю. Лермонтова. Памятник М.Ю. Лермонтову

11. 30 Движение по улице Лермонтовская.

11. 40 Движение по улице Советской. Знакомство с историей названия.

11. 50 Пешеходный переход через улицу Советскую.

12. 00 Покровский собор. Набережная города Тамбова. Сквер «Сочи».

12. 30 Движение по улице Кронштадтская. Знакомство с историей названия.

12. 45 Особняк Нарышкиных.

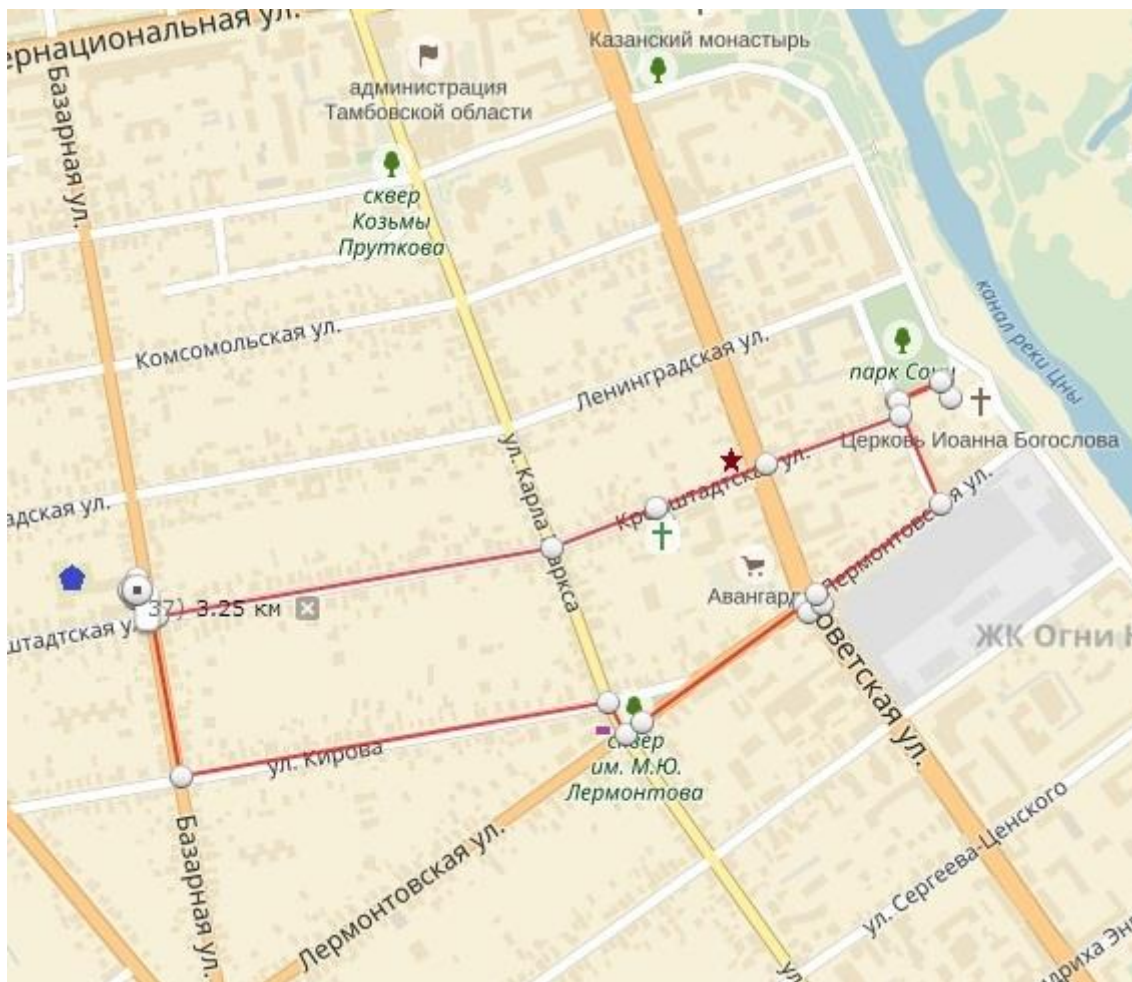
12. 55 Римско-католический храм Воздвижения Святого Креста.

13. 15 Экскурсия по улице Кронштадтская.

13. 30 Конечный пункт – МАОУ СОШ №9.

Маршрут проходит по городу с остановками для отдыха в сквере им. М.Ю. Лермонтова, сквере «Сочи», с выходом к набережной Тамбова. Экскурсанты будут иметь возможность сделать красивые фотографии, отдохнуть и подышать воздухом.

Расположение объектов на карте



Масштаб 1:10000

1 см – 100 м

 - маршрут экскурсии



- MAOU СОШ №9



- Сквер им. М.Ю. Лермонтова, сквер «Сочи»



- Покровский храм. Церковь Иоанна Богослова



- Римско-католический храм Воздвижения Святого Креста



- Особняк Нарышкиных



- Туристическое агенство «Эконом Тур»

Прогулка по Тамбову

Город на «карте генеральной» означен «с 17 апреля 1636 года, когда по указу Великого государя, царя и великого князя, Михаила Фёдоровича, всея Руси самодержца, на холме, при слиянии рек Цны и Студенца...»

Мы начинаем движение по городу Тамбову от **МАОУ СОШ №9**.

(Приложение №1)

Утерянные церкви Тамбова – Введенская церковь (Приложение №2)

Одной из самых красивых достопримечательностей Тамбова в прошлом являлась освященная во имя Введения в храм Пресвятой Богородицы – церковь, которая была возведена на денежные средства одного из почетных граждан Тамбова, богатого купца Ашуркова Михаила Степановича. В то время Введенская церковь считалась центром благотворительности и милосердия города Тамбова.

Введенская церковь возвели в 1887 году, она располагалась при пересечении двух улиц Базарной и Покровской (сегодня в Тамбове это улица Кронштадтская). Здание церкви представляло собой четырехугольное объемное строение, к которому была пристроена многоярусная колокольня, а венчал церковь, цилиндрический большой барабан, который покрыт куполом с главкой. Такие похожие по внешнему виду главки венчали другие четыре башенки находящиеся по углам церкви. В то время при церкви была организована церковно – приходская школа, а также имелась большая библиотека. По решению принятому городскими властями Тамбова, церковь была закрыта в 1934 году, а в скором времени и разобрана. На фундаменте оставшимся от Введенской церкви в 1949 году будет построена общеобразовательная школа № 9.

В поэме М.Ю. Лермонтова «Тамбовская казначейша» есть такие строки: «...там есть три улицы прямые, и фонари и мостовые...». О каких улицах Тамбова идёт речь? По одной из них мы передвигаемся от здания школы в южном направлении. Это улица Базарная.

Улица Базарная основана в XVIII веке. В числе трех продольных улиц,

идя с юга на север по всему городу, она как бы делила его на части, почему и названа на первом городском плане Второй Долевой. Но позже, примерно с 20-х годов XIX века, бывшая Сенная площадь, через которую она проходила, была перенесена, а ее место занял городской рынок. С этого времени народ стал называть улицу Базарной, и на втором городском плане она нанесена с этим названием. Начинается от улицы Лермонтовской при пересечении ею Пролетарской улицы и оканчивается у Северной площади. 17 октября 1929 года по решению городского Совета бывшая Базарная переименована в улицу Сакко и Ванцетти.

Сакко Николай (1891—1927) и Ванцетти Бортоломей (1888—1927) — итальянские рабочие-коммунисты, в поисках заработка эмигрировали в США. В 1920 году, живя и работая в Америке, они были арестованы по заранее сфабрикованному ложному обвинению в грабеже и убийстве.

В июле 1924 года федеральный суд США приговорил их к смертной казни. В защиту их жизни в большинстве стран мира началась волна протеста. Люди требовали отмены смертного приговора. Американские власти, игнорируя мировое общественное мнение, привели приговор в исполнение. 23 августа 1927 года Сакко и Ванцетти были казнены.

Дома на улице Сакко и Ванцетти в большинстве деревянные, строения XIX века, но имеются многоэтажные, кирпичные или крупнопанельные, современной застройки. Длина улицы 2360 метров.

Дальнейшее движение продолжим по улице Кирова. Современная **улица Кирова** стала основываться в XVIII веке. На первом городском плане нанесена с названием Однодворческая. На втором – названа Дороховской (по фамилии богатого купца, которому принадлежал фруктовый сад, раскинувшийся на большой площади в конце улицы, за Обводным каналом). Ныне идет от улицы Карла Маркса, от разветвления современной улицы Лермонтовской, пересекает улицу Базарную и выходит на Пролетарскую. Дома в своем большинстве постройки XIX века. 17 октября 1935 года Дороховская улица переименована в улицу Кирова, в

память о государственном деятеле, коммунисте.
Киров (Костриков) Сергей Миронович (1886—1934) — выдающийся деятель
Коммунистической партии, Советского государства, верный ученик Ленина,
пламенный борец за коммунизм, член КПСС с 1904 года, профессиональный
революционер, секретарь ЦК и первый секретарь Ленинградской области. 1
декабря 1934 года в Смольном был убит.
Длина улицы 860 метров.

Улица Карла Маркса – самая длинная улица города Тамбова.

Застройка улицы началась в XVIII веке. Первоначально состояла из двух
частей: улиц Долгой и Кадетской (из-за размещенного здесь дворянского
кадетского корпуса). На первом городском плане улица называлась Долгой.
Это название соответствовало её протяженности: улица начиналась от
Кузьминской (ныне Астраханская, ранее Антонова – Овсеенко), пересекала
несколько улиц, выходила к северным границам города, где и оканчивалась
улицей Струговой (ныне Пирогова), разделяя город как бы на две равные
части. За это иногда называли ее Долевой. На втором городском плане
нанесена со старым названием. Вся ее застуденецкая часть стала именоваться
Кадетской (это название присвоено ей после 1802 года, когда на
левобережной части реки Студенц расположился дворянский кадетский
корпус). 21 октября 1918 года исполкомом городского Совета принято
решение об их объединении и присвоении новой улице имени Карла Маркса.
По правой стороне располагается современное здание туристического
агентства «Эконом Тур». (Приложение №3). Старое здание уже известно в
1917 году как книгохранилище. (Приложение №4).

Переходим на улицу Начальную. От неё первоначально начинались
многие улицы города. В данное время - Лермонтовская. От этой улицы в
южном направлении в 19 веке началось освоение новых городских
территорий.

Начало застройки **улицы Лермонтовской** относится к последней четверти
XVIII века. На первом городском плане она названа Начальной, на втором —

Теплой (такое название она получила от расположенного на ней трактира, который в отличие от других подобных заведений отапливался в зимние периоды и в народе назывался «теплым», что впоследствии перешло на название улицы). В августе 1914 года инспектор народных училищ М. П. Кашков писал в городскую управу: «Ввиду приближающегося празднования столетнего юбилея со дня рождения русского поэта М. Ю. Лермонтова, имею честь просить городскую Управу войти с ходатайством в городскую Думу... о переименовании улицы Теплой в улицу Лермонтовскую...». Инициативу Кашкова поддержали жители, направив письмо тоже в Управу, с требованием изменения названия улицы Теплой на улицу Лермонтовскую (письмо подписали 76 человек). 9 сентября 1914 года Дума единогласно решила переименовать Теплую в улицу Лермонтовскую». Дома на улице деревянные и кирпичные, одноэтажные и двухэтажные, многие застройки XIX века. Длина улицы 2775 метров.

Сквер имени М.Ю. Лермонтова. Памятник великому русскому поэту Михаилу Юрьевичу Лермонтову находится на разветвлении улиц Лермонтовской и Кирова. Вокруг памятника разбит небольшой сквер. В год 100-летия со дня рождения М. Ю. Лермонтова, удалось только переименовать улицу и высадить молодые деревья на месте будущего скверика. Прошло 27 лет прежде, чем идеи Кашкова воплотились и памятник поэту появился в Тамбове. В 1941 году, перед самой войной, в городе Тамбов в городском парке решили оформить «литературную аллею». С этой целью тамбовский краевед Н. А. Никифоров, работавший в администрации парка, отправился в командировку на Ленинградскую фабрику художественного литья. Несмотря на войну, страна отмечала столетие со дня гибели Лермонтова. Тогда-то по решению горисполкома и был установлен бюст поэту на Лермонтовской улице. Открытие его произошло в середине июля 1941 года через три недели после начала войны. Позже удалось установить, что бюст Лермонтову изваяла скульптор Рындзюнская, а в Тамбове он оказался первым памятником великому поэту, среди всех установленных ему

за годы советской власти.

В последующие 50 лет деревья, посаженные еще в начале века, так разрослись, что маленький памятник поэту был едва различим в тени деревьев и кустарников. Постамент с годами приходил в негодность и его обновляли, одновременно подкрашивая сам бюст, однако наступил период, когда текущий ремонт уже не мог восстановить первоначальный вид памятника. Требовалась настоящая реконструкция. Она была проведена в 1993 году, когда вырубил все старые деревья, расчистили площадку скверика и полностью обновили постамент. Митинг, посвященный открытию памятника и сквера после их капитальной реконструкции, состоялся в конце декабря 1993 года.

Советская улица — одна из протяженных улиц в Тамбове.

Изначально называлась Большой Астраханской по старинной астраханской дороге. В XVII веке отдельные участки носили названия Дворцовой, Моршанской, Варваринской, Большой. С октября 1918 года исполкомом городского совета они переименованы в Трудовую, Урицкого, Советскую. А современное название объединённая улица приобрела в марте 1938 года.

Протяжённость 7139 метров.

Покровский храм является одним из наиболее древних в Тамбове. (Приложение №6). Первое упоминание о нем относится к 1658 году, эта церковь была построена в честь основания и освящения г. Тамбова в день Покрова Пресвятой Богородицы 14 октября 1637 года. В 1763-1768 гг. на месте сгоревшей старой деревянной церкви, была построена каменная двухэтажная. Архитектор, имя которого осталось неизвестным, возвел это оригинальное здание в русско-византийском стиле. В 1903 году Покровская церковь была приписана к военному ведомству как полковая церковь 7-го запасного кавалерийского полка.

В 1918 году церковь закрыли, и до 1943 года в этом памятнике истории и архитектуры располагались общежитие и складские помещения. В 1937 году клир Покровской церкви был признан виновным в контрреволюционной

деятельности, большинство церковнослужителей были приговорены к лагерным работам, а священника Федора Михайловича Чечеткина расстреляли. Покровская церковь стала первым возрожденным храмом в Тамбовской епархии. До 1990-х гг. она имела статус кафедрального собора г. Тамбова. Верхний храм освящен в честь Покрова Пресвятой Богородицы (14 октября), нижний – прп. Серафима Саровского (1 августа). Храм известен тем, что в 1944–1946 гг. в нем служил вернувшийся из ссылки свт. Лука (Войно-Ясенецкий). В Покровском соборе при свт. Луке было восстановлено почитание Тамбовской (Уткинской) иконы Божьей Матери, для которой в нижнем храме был устроен большой резной киот. Особо почитаемыми иконами в храме также являются: иконы Божией Матери «Всех скорбящих Радость» и «Достойно есть», прп. Серафима Саровского и вмч. Пантелеимона. При соборе устроен домовый крестильный храм свт. Феофана Затворника (память совершается 23 января и 29 июня), освященный в год его канонизации (1988).

В настоящее время у стен Покровского собора ведутся работы по восстановлению самого большого и одного из красивейших храмов Тамбова – Ново-Покровского собора, построенного в 1867 году и разрушенного в 1938 году.

Теперь можно отдохнуть в парке «Сочи».

Улица Кронштадтская наметилась как улица в XVIII веке, когда Тамбов полностью еще не утратил своего значения военной крепости. В канун учреждения Тамбовского наместничества (1779 года) на современной Кронштадтской улице в квартале от улицы Карла Маркса до Сакко и Ванцетти размещалась Инвалидная слобода, насчитывавшая 76 домов. На первом плане города нанесена с названием Покровская. Названа по одноименной церкви, сооруженной вскоре после постройки крепости. Она была деревянной и сгорела в 1763 году, а через пять лет на ее месте возведена кирпичная, сохранившаяся до нашего времени. Это здание как памятник охраняется государством. В XIX веке Покровская церковь была

гарнизонной, куда водили солдат для отправления религиозных обрядов. Отсюда становится понятным, почему она стала хранителем военных трофеев и реликвий, отбитых у французов в ходе Отечественной войны 1812 г. Длина улицы 1420 метров. Ныне Кронштадтская начинается от набережной Цны, пересекает улицы Советскую, Карла Маркса, Базарную (Сакко и Ванцетти), Пролетарскую и оканчивается Бригадной улицей. Решением исполкома городского Совета от 21 октября 1918 года Покровская переименована в улицу Кронштадтскую. Дома на ней смешанные: деревянные и кирпичные, одноэтажные и двухэтажные, многие из них застройки XIX века. Некоторые привлекают внимание своим архитектурным решением.

Следует упомянуть и о том, что на Кронштадтской целый «куст» жилых строений ранее принадлежал Чичериным, близким родственникам Георгия Васильевича Чичерина — первого наркома иностранных дел Советской Республики. Дом № 11/63 деревянный одноэтажный, с оригинальной архитектурой, на углу Кронштадтской и Советской улиц, принадлежал Василию Николаевичу Чичерину — отцу будущего наркома, в котором он проживал вместе со своей матерью, когда учился в Тамбовской гимназии. После смерти Василия Николаевича дом и надворные строения стали собственностью его наследников. Теперь в нем открыт музей Г. В. Чичерина. Дом № 12/78 тоже деревянный одноэтажный, обращен фасадом на Советскую с вместительным кирпичным флигелем во дворе (угол Кронштадтской и Советской) принадлежал Андрею Николаевичу Чичерину, родному дяде наркома. Андрей Николаевич, постоянно проживавший в Тамбове, в 1872 году был избран городским головой и, находясь на этом посту, тратил много времени и энергии на благоустройство города.

Особняк Нарышкиных. (Приложение №7). На углу Кронштадтской и Советской улиц (№ 13/80) сохранились двухэтажный деревянный дом и два кирпичных флигеля, в которых хозяйкой была Александра Николаевна Нарышкина, урожденная Чичерина. Она родная сестра Василия и Андрея

Чичериных и тетка наркома. После смерти мужа, Эммануила Дмитриевича, Александра Николаевича по-прежнему продолжала финансировать ранее содержавшиеся на средства Нарышкина: учительский Екатерининский институт, городскую библиотеку с приличным книжным фондом, одну из начальных школ и реальное училище, а в 1912 году ею безвозмездно передано городской Управе 40 тысяч рублей на замощение Соборной площади (ныне Октябрьская).

Римско-католический храм Воздвижения Святого Креста.

(Приложение

№8)

Предыстория римско-католического костела начинается в 60-е годы XIX века. После подавления польского восстания 1863 года проводилась массовая высылка повстанцев в различные губернии России, тысячи католиков-поляков оказались в Тамбовском крае. Многие со временем прижились в Тамбове, но возникла потребность в храме как духовно-культурном центре. И в октябре 1896 года тамбовские католики в зале Публичной библиотеки приняли решение о строительстве в Тамбове собственного храма. Проект и смета были разработаны в 1898 году. Огромное здание костела было построено в предельно короткие сроки: 25 мая 1903 года в костеле уже совершалось богослужение. Готический стиль собора – вытянутого по продольной оси здания с многочисленными стрельчатыми арками, карнизами, изящной орнаментацией и двумя высокими островерхими башнями – был уникальным не только для Тамбова, но и для всей центральной России. Только тридцать два года служил костел верующим. В 1918 году городские власти сделали первые попытки реквизировать имущество костела и изъять метрические книги. В начале 20-х годов была закрыта библиотека при костеле, а книги вывезли в Польский партийный клуб. Ксендз католического прихода Казимир Вержбицкий был репрессирован в 30-е годы XX века. Органная музыка умерла в польском костеле в феврале 1935 года. В июне 1936 года горсовет предложил переоборудовать костел под швейную мастерскую, а имущество

ликвидировать. Духовные ценности римско-католического костела были растрчены, а через несколько лет после Великой Отечественной войны был демонтирован орган. К середине 90-х годов XX века тамбовский костел представлял собой печальное зрелище: разрушенные звонницы, изуродованный фасад, изъеденные кислотными парами стены, затопленный подвал. В 1996 году в Тамбове возродилась католическая община, в том же году здание костела возвратили верующим. Благодаря собранным в Польше средствам удалось начать восстановление храма, постепенно приобретающего первоначальный вид. В августе 2000 года были освящены кресты и воздвигнуты шпили над колокольнями. Освящение и установка колоколов состоялись 2 октября 2001 года. В костеле вновь звучит органная музыка.

Направляемся к конечному пункту нашей прогулки – МАОУ СОШ №9.

МАОУ СОШ №9 – экскурсия закончена. Познакомились с достопримечательностями города, с историей названий некоторых улиц. Оцените, пожалуйста, экскурсию на опрос – листе, запишите пожелания. Спасибо за внимание.

Источники информации.

- 1 Википедия. Свободная энциклопедия. История возникновения улиц города Тамбова. Электронный ресурс
- 2 Введенская церковь [Электронный ресурс] — Электрон. дан. – Режим доступа: http://tambovia.ru/vvedenskaya_zerkov.html - заглавие с экрана
- 3 Горелов А.А., Щукин Ю.К. Справочник-путеводитель Тамбов. Памятник М.Ю.Лермонтову [Электронный ресурс] – Электрон. дан. – Режим доступа: http://www.solotin.com/2011/06/blog-post_22.html - заглавие с экрана
- 4 Google спутниковая карта г. Тамбова. Электронный ресурс
- 5 Улица Карла Маркса. [Электронный ресурс сайта] статья сайта Тамбовград.ру – Электр. дан. – Режим доступа: <http://tambovgrad.ru> <http://tambovgrad.ru/Tambovskaya-oblast/2307-Karla-Marksa-street.html> - заглавие с экрана

Приложение №1

МАОУ СОШ №9



Приложение №2


Введенская церковь




Современное здание туристического агентства «Эконом Тур»



1917 год. Книгохранилище



Приложение №5
Памятник М.Ю. Лермонтову. Сквер М.Ю. Лермонтова



Приложение №6

Покровский храм



Приложение №7

Особняк Нарышкиных



Приложение №8
Римско-католический храм Воздвижения Святого Креста

